



**ДЕПАРТАМЕНТ  
ИМУЩЕСТВЕННЫХ И ЗЕМЕЛЬНЫХ ОТНОШЕНИЙ  
КОСТРОМСКОЙ ОБЛАСТИ**

**ПРИКАЗ**

от « \_\_\_\_ » \_\_\_\_\_ 2026 года № \_\_\_\_ -од

г. Кострома

**Об установлении охранных зон газопроводов  
газораспределительных сетей**

В соответствии с подпунктом 1 пункта 2 статьи 56, статьями 105, 106 Земельного кодекса Российской Федерации, постановлением Правительства Российской Федерации от 20 ноября 2000 года № 878 «Об утверждении Правил охраны газораспределительных сетей», Законом Костромской области от 18 июля 2002 года № 68-ЗКО «О разграничении полномочий между органами государственной власти Костромской области в сфере регулирования земельных отношений», постановлением губернатора Костромской области от 29 мая 2015 года № 96 «О департаменте имущественных и земельных отношений Костромской области», на основании обращения ООО «Газпром газораспределение Кострома»,

**ПРИКАЗЫВАЮ:**

1. Установить охранные зоны газопроводов газораспределительных сетей, находящихся в собственности общества с ограниченной ответственностью «Газпром газораспределение Кострома», перечень которых определен в приложении № 1 к настоящему приказу, в границах, сведения о которых содержатся в приложениях №№ 2 – 18 к настоящему приказу.

2. Наложить ограничения (обременения) на расположенные в охранных зонах газопроводов газораспределительных сетей земельные участки, определив условия их использования в соответствии с Правилами охраны газораспределительных сетей, утвержденными постановлением Правительства Российской Федерации от 20 ноября 2000 года № 878 «Об утверждении Правил охраны газораспределительных сетей».

3. Убытки, причиненные в связи с установлением охранной зоны газопровода газораспределительной сети, возмещает собственник такого сооружения в сроки, указанные в пункте 13 статьи 57.1 Земельного кодекса Российской Федерации.

4. Настоящий приказ вступает в силу со дня его официального опубликования.

Директор департамента

Н.А. Сентемова

Приложение № 1

к приказу департамента  
имущественных и земельных  
отношений  
Костромской области  
от «\_\_» \_\_\_\_\_ 2026 года № \_\_\_\_-од

**ПЕРЕЧЕНЬ**

газопроводов газораспределительных сетей, в связи с размещением  
которых устанавливаются охранные зоны

№ п/п	Назначение объекта (вид)	Наименование объекта	Кадастровый номер объекта	Местоположение объекта
1	2	3	4	5
1	Сооружения трубопроводного транспорта	Газопровод-ввод к садоводческому товариществу по адресу: Костромская область, Костромской район, п. Караваево, СНТ «Заречный-2»	44:07:000000:3718	Российская Федерация, Костромская область, м.р-н Костромской, с.п. Караваевское, п. Караваево, тер. СНТ «Заречный 2»
2	Сооружения трубопроводного транспорта	Газопровод-ввод к СНТ по адресу: Костромская обл., Костромской р-н, г. Кострома, п. Козелино, НСТ «Струя-2»	44:27:090214:320	Российская Федерация, Костромская область, г.о. город Кострома, г. Кострома, тер. СНТ «Струя-2»
3	Сооружения трубопроводного транспорта	Газопровод-ввод к жилому дому, расположенному по адресу: Костромская область, Костромской район, д. Бакшейка, д. 70Б (кад. № З.У. 44:07:000000:3474)	44:07:000000:3720	Российская Федерация, Костромская область, м.р-н Костромской, с.п. Бакшеевское, д. Бакшейка, д. 70б
4	Сооружения трубопроводного транспорта	Газопровод-ввод к жилому дому по адресу: Костромская область, Костромской район, д. Становщиково (Середняковский с/с), д. б/н в 60 м на С-В от д. 8 на З.У. с кад. № 44:07:110601:177	44:07:110601:805	Российская Федерация, Костромская область, Костромской р-н, д. Становщиково (Середняковский с/с), д. б/н в 60 м на С-В от д. 8 на З.У. с кад. № 44:07:110601:177
5	Сооружения трубопроводного транспорта	Газопровод-ввод к жилому дому по адресу: Костромская область, Костромской район, д. Дербино, д. 44	44:07:021501:329	Российская Федерация, Костромская область, м.р-н Костромской, с.п. Бакшеевское, д. Дербино, д. 44

1	2	3	4	5
6	Сооружения трубопроводного транспорта	Газопровод-ввод к жилому дому, расположенному по адресу: г. Кострома, мкр Любавино, д. 26 (земельный участок с кадастровым номером 44:27:030101:4427)	44:27:030101:7336	Российская Федерация, Костромская область, г.о. город Кострома, г. Кострома, мкр Любавино, д. 26
7	Сооружения трубопроводного транспорта	Газопровод-ввод к жилому дому, расположенному по адресу: г. Кострома, мкр Любавино, д. 30 (земельный участок с кадастровым номером 44:27:030101:4399)	44:27:030101:7335	Российская Федерация, Костромская область, г.о. город Кострома, г. Кострома, мкр Любавино, д. 30
8	Сооружения трубопроводного транспорта	Газопровод-ввод к жилому дому, расположенному по адресу: г. Кострома, мкр Любавино, д. 18 (земельный участок с кадастровым номером 44:27:030101:4276)	44:27:030101:7338	Российская Федерация, Костромская область, г.о. город Кострома, г. Кострома, мкр Любавино, д. 18
9	Сооружения трубопроводного транспорта	Газопровод-ввод к жилому дому, расположенному по адресу: г. Кострома, мкр Любавино, д. 22 (земельный участок с кадастровым номером 44:27:030101:4430)	44:27:030101:7337	Российская Федерация, Костромская область, г.о. город Кострома, г. Кострома, мкр Любавино, д. 22, земельный участок с кадастровым номером 44:27:030101:4430
10	Сооружения трубопроводного транспорта	Газопровод-ввод к многоквартирному жилому дому, расположенному по адресу: г. Кострома, ул. Шагова, д. 29	44:27:040502:428	Российская Федерация, Костромская область, г.о. город Кострома, г. Кострома, ул. Шагова, д. 29
11	Сооружения трубопроводного транспорта	Газопровод-ввод к жилому дому по адресу: Костромская область, Костромской район, г. Кострома, 2-й Журавлиный проезд, д. 11 (кадастровый номер земельного участка 44:27:030101:4810)	44:27:030101:7339	Российская Федерация, Костромская область, г.о. город Кострома, г. Кострома, пр-д 2-й Журавлиный, д. 11 (кадастровый номер земельного участка 44:27:030101:4810)
12	Сооружения трубопроводного транспорта	Газопровод-ввод к жилому дому по адресу: Костромская область, Костромской район, д. Дербино, д. 43	44:07:021501:328	Российская Федерация, Костромская область, м.р-н Костромской, с.п. Бакшеевское, д. Дербино, д. 43
13	Сооружения трубопроводного транспорта	Газопровод-ввод к жилому дому по адресу: Костромская область, Костромской район, п. Апраксино, дом в 190 м на северо-запад от ОМЗ № 031	44:07:010103:546	Российская Федерация, Костромская область, Костромской р-н, п. Апраксино, дом в 190 м на северо-запад от ОМЗ № 031

1	2	3	4	5
14	Сооружения трубопроводного транспорта	Газопровод-ввод к жилому дому по адресу: Костромская область, Костромской район, д. Коряково, ул. Лесная, дом № 26	44:07:021413:373	Российская Федерация, Костромская область, м.р-н Костромской, с.п. Бакшеевское, д. Коряково, ул. Лесная, д. 26
15	Сооружения трубопроводного транспорта	Газопровод-ввод к жилому дому, расположенному по адресу: Костромская область, Костромского район, д. Дьяконово, ул. Лесная, дом без номера (в 105 м на юго-запад от д. 5) (кадастровый номер земельного участка 44:07:090401:190)	44:07:090401:606	Российская Федерация, Костромская область, м.р-н Костромской, с.п. Самсоновское, д. Дьяконово, ул. Лесная, дом без номера (в 105 м на юго-запад от д. 5)
16	Сооружения трубопроводного транспорта	Газопровод-ввод к жилому дому по адресу: Костромская область, Костромской район, п. Апраксино, ул. Скворцова, в 80 м на юг от д. 30 (кад. № 44:07:010107:630)	44:07:010107:656	Российская Федерация, Костромская область, м.р-н Костромской, с.п. Апраксинское, п. Апраксино, ул. Скворцова, в 80 м на юг от д. 30
17	Сооружения трубопроводного транспорта	Газопровод-ввод к жилому дому по адресу: Костромская область, Костромской район, д. Горбовщина, д. б/н в 20 м на северо-восток от д. 9 (кад. № 44:07:051301:16)	44:07:051301:331	Российская Федерация, Костромская область, Костромской р-н, д. Горбовщина, д. б/н в 20 м на северо-восток от д. 9 (кад. № 44:07:051301:16)

## Приложение № 2

к приказу департамента  
имущественных и земельных  
отношений  
Костромской области  
от «\_\_» \_\_\_\_\_ 2026 года № \_\_\_\_ -од

## СВЕДЕНИЯ

о границах охранной зоны сооружения трубопроводного транспорта,  
имеющего местоположение: Российская Федерация, Костромская область,  
м.р-н Костромской, с.п. Караваевское, п. Караваево,  
тер. СНТ «Заречный 2»

Обозначение характерных точек границ	Координаты, м	
	X	Y
1	2	3
1	285564.42	1222341.46
2	285561.29	1222341.01
3	285558.44	1222339.90
4	285554.78	1222336.24
5	285553.44	1222331.24
6	285554.11	1222327.18
7	285555.20	1222324.39
8	285556.10	1222323.49
9	285544.21	1222319.46
10	285532.31	1222316.09
11	285514.21	1222310.96
12	285502.06	1222307.35
13	285501.70	1222308.25
14	285504.64	1222309.38
15	285503.20	1222313.12
16	285498.10	1222311.12
17	285497.37	1222310.39
18	285497.10	1222309.39
19	285497.24	1222308.65
20	285499.02	1222304.17
21	285499.88	1222303.18
22	285500.88	1222302.91
23	285501.45	1222302.99
24	285515.32	1222307.12
25	285533.39	1222312.25
26	285545.34	1222315.63

Обозначение характерных точек границ	Координаты, м	
	X	Y
1	2	3
27	285559.72	1222320.50
28	285563.86	1222319.39
29	285566.02	1222319.63
30	285567.09	1222319.87
31	285569.84	1222320.95
32	285572.90	1222324.01
33	285597.09	1222323.79
34	285605.84	1222321.14
35	285637.99	1222305.41
36	285660.98	1222289.87
37	285677.07	1222282.96
38	285677.78	1222282.80
39	285703.01	1222281.79
40	285728.27	1222282.47
41	285767.51	1222276.57
42	285808.06	1222261.99
43	285847.68	1222247.33
44	285917.71	1222207.70
45	285947.30	1222186.12
46	285955.76	1222183.53
47	285971.46	1222179.57
48	285970.87	1222175.45
49	285970.85	1222175.17
50	285971.12	1222174.17
51	285971.57	1222173.63
52	286001.63	1222148.66





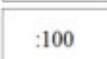



1	2	3
53	286012.62	1222138.24
54	286011.57	1222138.52
55	286006.57	1222137.18
56	286004.50	1222135.59
57	286002.92	1222134.01
58	286001.33	1222131.94
59	285999.99	1222126.94
60	286001.33	1222121.94
61	286002.76	1222120.03
62	286003.69	1222119.09
63	286001.00	1222098.88
64	286001.27	1222097.88
65	286002.00	1222097.15
66	286004.75	1222095.56
67	286006.75	1222099.02
68	286005.16	1222099.94
69	286007.44	1222116.98
70	286010.86	1222116.06
71	286015.86	1222117.40
72	286017.93	1222118.99
73	286019.51	1222120.57
74	286021.10	1222122.64
75	286022.44	1222127.64
76	286021.34	1222131.78
77	286022.07	1222132.51
78	286022.34	1222133.51
79	286022.07	1222134.51
80	286021.80	1222134.88

1	2	3
81	286020.43	1222136.34
82	286004.24	1222151.70
83	285974.99	1222175.99
84	285975.67	1222180.79
85	285975.69	1222181.07
86	285975.42	1222182.07
87	285974.69	1222182.80
88	285974.18	1222183.01
89	285956.79	1222187.40
90	285949.10	1222189.75
91	285919.98	1222211.00
92	285849.52	1222250.89
93	285809.44	1222265.75
94	285768.30	1222280.50
95	285728.69	1222286.45
96	285703.02	1222285.79
97	285678.31	1222286.78
98	285662.73	1222293.47
99	285639.88	1222308.94
100	285607.29	1222324.89
101	285597.71	1222327.78
102	285574.41	1222328.00
103	285574.84	1222329.61
104	285574.17	1222333.67
105	285573.08	1222336.46
106	285569.42	1222340.12
1	285564.42	1222341.46



Масштаб 1:1000





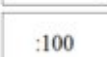



Условные обозначения

	Характерная точка границы ЗОУИТ
	Надписи номеров характерных точек границы ЗОУИТ
	Образуемая граница ЗОУИТ
	Часть границы, сведения ЕГРН о которой позволяют однозначно определить ее положение на местности
	Надписи кадастрового номера земельного участка
	Ось газопровода
	Граница кадастрового квартала
	Обозначение кадастрового квартала



Масштаб 1:1000





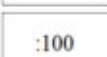



Условные обозначения

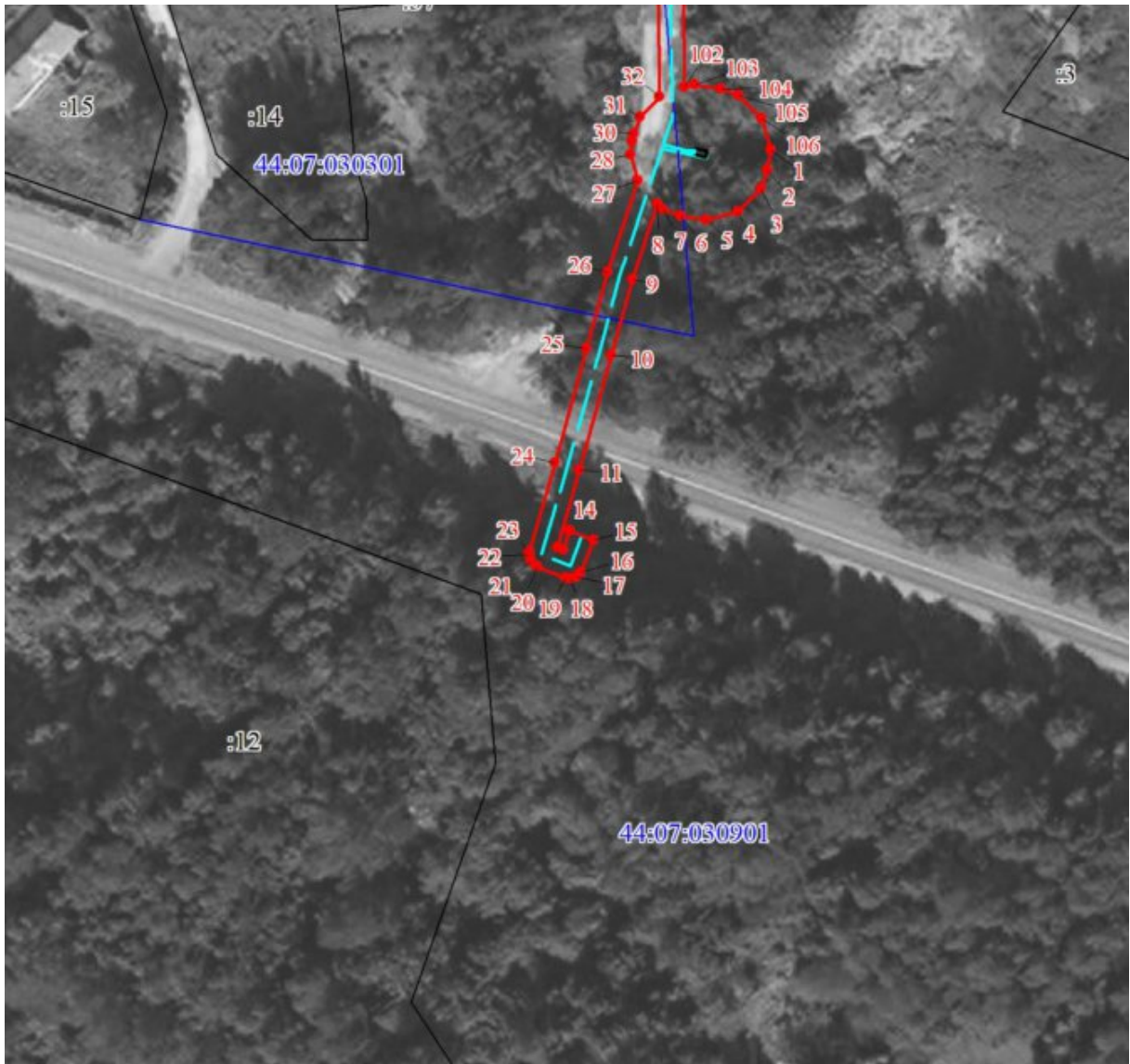
	Характерная точка границы ЗОУИТ
	Надписи номеров характерных точек границы ЗОУИТ
	Образуемая граница ЗОУИТ
	Часть границы, сведения ЕГРН о которой позволяют однозначно определить ее положение на местности
	Надписи кадастрового номера земельного участка
	Ось газопровода
	Граница кадастрового квартала
	Обозначение кадастрового квартала



Масштаб 1:1000





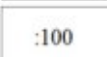



Условные обозначения

	Характерная точка границы ЗОУИТ
	Надписи номеров характерных точек границы ЗОУИТ
	Образуемая граница ЗОУИТ
	Часть границы, сведения ЕГРН о которой позволяют однозначно определить ее положение на местности
	Надписи кадастрового номера земельного участка
	Ось газопровода
	Граница кадастрового квартала
	Обозначение кадастрового квартала



Масштаб 1:1000

Условные обозначения

	Характерная точка границы ЗОУИТ
	Надписи номеров характерных точек границы ЗОУИТ
	Образуемая граница ЗОУИТ
	Часть границы, сведения ЕГРН о которой позволяют однозначно определить ее положение на местности
	Надписи кадастрового номера земельного участка
	Ось газопровода
	Граница кадастрового квартала
	Обозначение кадастрового квартала

## Приложение № 3

к приказу департамента  
 имущественных и земельных  
 отношений  
 Костромской области  
 от «\_\_» \_\_\_\_\_ 2026 года № \_\_\_\_ -од

## СВЕДЕНИЯ

о границах охранной зоны сооружения трубопроводного транспорта,  
 имеющего местоположение: Российская Федерация, Костромская область,  
 г.о. город Кострома, г. Кострома, тер. СНТ «Струя-2»









Обозначение характерных точек границ	Координаты, м	
	X	Y
1	289217.92	1207963.02
2	289218.03	1207950.91
3	289218.03	1207950.89
4	289217.76	1207949.89
5	289217.03	1207949.16
6	289216.04	1207948.89
7	289182.21	1207948.70
8	289182.06	1207947.56
9	289181.06	1207945.15
10	289179.47	1207943.08
11	289177.40	1207941.49
12	289175.68	1207940.78
13	289176.25	1207891.20
14	289198.32	1207735.52
15	289218.97	1207712.01
16	289588.75	1207835.69
17	289589.38	1207835.79
18	289589.86	1207835.73
19	289629.56	1207825.92
20	289630.08	1207825.71
21	289630.81	1207824.98
22	289632.58	1207821.18
23	289628.96	1207819.50
24	289627.67	1207822.27
25	289589.46	1207831.71
26	289218.97	1207707.79
27	289218.34	1207707.69
28	289217.34	1207707.96
29	289216.84	1207708.37

Обозначение характерных точек границ	Координаты, м	
	X	Y
30	289194.92	1207733.33
31	289194.69	1207733.65
32	289194.44	1207734.37
33	289172.26	1207890.88
34	289171.68	1207940.15
35	289170.60	1207940.15
36	289168.01	1207940.49
37	289165.60	1207941.49
38	289163.53	1207943.08
39	289161.94	1207945.15
40	289160.94	1207947.56
41	289160.60	1207950.15
42	289160.60	1207951.05
43	289160.94	1207953.64
44	289161.94	1207956.05
45	289163.53	1207958.12
46	289165.60	1207959.71
47	289168.01	1207960.71
48	289170.60	1207961.05
49	289172.40	1207961.05
50	289174.99	1207960.71
51	289177.40	1207959.71
52	289179.47	1207958.12
53	289181.06	1207956.05
54	289182.06	1207953.64
55	289182.18	1207952.70
56	289214.01	1207952.88
57	289213.92	1207962.98
1	289217.92	1207963.02



Масштаб 1:1000









Условные обозначения

	Характерная точка границы ЗОУИТ
	Надписи номеров характерных точек границы ЗОУИТ
	Образуемая граница ЗОУИТ
	Часть границы, сведения ЕГРН о которой позволяют однозначно определить ее положение на местности
	Надписи кадастрового номера земельного участка
	Ось газопровода
	Граница кадастрового квартала
	Обозначение кадастрового квартала



Масштаб 1:1000









Условные обозначения

	Характерная точка границы ЗОУИТ
	Надписи номеров характерных точек границы ЗОУИТ
	Образуемая граница ЗОУИТ
	Часть границы, сведения ЕГРН о которой позволяют однозначно определить ее положение на местности
	Надписи кадастрового номера земельного участка
	Ось газопровода
	Граница кадастрового квартала
	Обозначение кадастрового квартала



Масштаб 1:1000









Условные обозначения

	Характерная точка границы ЗОУИТ
	Надписи номеров характерных точек границы ЗОУИТ
	Образуемая граница ЗОУИТ
	Часть границы, сведения ЕГРН о которой позволяют однозначно определить ее положение на местности
	Надписи кадастрового номера земельного участка
	Ось газопровода
	Граница кадастрового квартала
	Обозначение кадастрового квартала



Масштаб 1:1000

Условные обозначения

	Характерная точка границы ЗОУИТ
	Надписи номеров характерных точек границы ЗОУИТ
	Образуемая граница ЗОУИТ
	Часть границы, сведения ЕГРН о которой позволяют однозначно определить ее положение на местности
	Надписи кадастрового номера земельного участка
	Ось газопровода
	Граница кадастрового квартала
	Обозначение кадастрового квартала

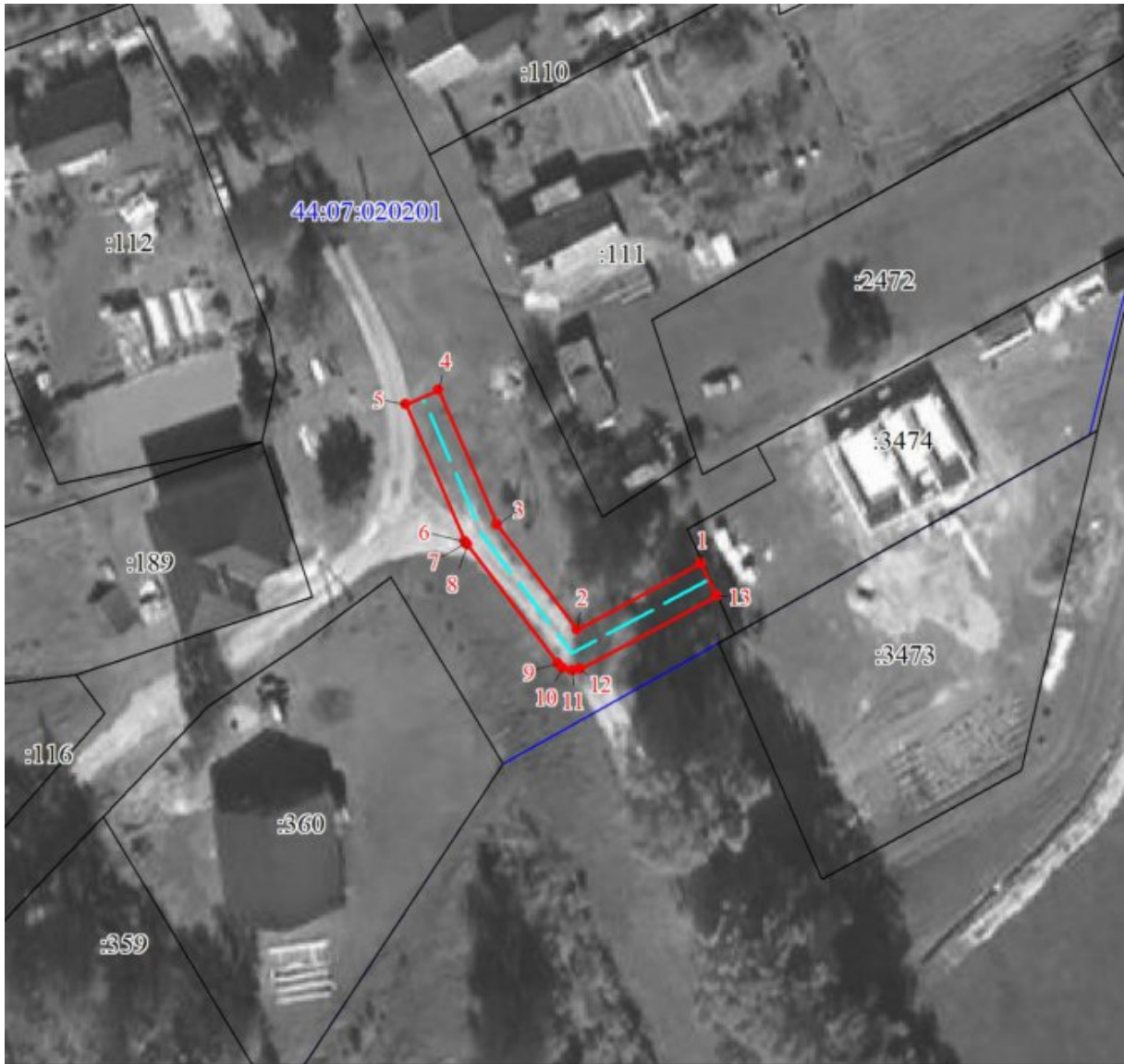
## Приложение № 4

к приказу департамента  
имущественных и земельных  
отношений  
Костромской области  
от «\_\_» \_\_\_\_\_ 2026 года № \_\_\_\_ -од

## СВЕДЕНИЯ









о границах охранной зоны сооружения трубопроводного транспорта,  
имеющего местоположение: Российская Федерация, Костромская область,  
м.р-н Костромской, с.п. Бакшеевское, д. Бакшейка, д. 70б

Обозначение характерных точек границ	Координаты, м	
	X	Y
1	286379.12	1201422.92
2	286371.94	1201409.10
3	286383.66	1201400.37
4	286398.62	1201394.06
5	286397.06	1201390.38
6	286381.88	1201396.78
7	286381.66	1201396.89
8	286381.47	1201397.02
9	286368.19	1201406.91
10	286367.65	1201407.51
11	286367.38	1201408.51
12	286367.60	1201409.43
13	286375.51	1201424.66
1	286379.12	1201422.92



Масштаб 1:700

Условные обозначения

	Характерная точка границы ЗОУИТ
	Надписи номеров характерных точек границы ЗОУИТ
	Образуемая граница ЗОУИТ
	Часть границы, сведения ЕГРН о которой позволяют однозначно определить ее положение на местности
	Надписи кадастрового номера земельного участка
	Ось газопровода
	Граница кадастрового квартала
	Обозначение кадастрового квартала

## Приложение № 5

к приказу департамента  
имущественных и земельных  
отношений  
Костромской области  
от «\_\_» \_\_\_\_\_ 2026 года № \_\_\_\_-од

## СВЕДЕНИЯ









о границах охранной зоны сооружения трубопроводного транспорта,  
имеющего местоположение: Российская Федерация, Костромская область,  
Костромской р-н, д. Становщиково (Середняковский с/с) д. б/н в 60 м  
на С-В от д. 8 на З.У. с кад. № 44:07:110601:177

Обозначение характерных точек границ	Координаты, м	
	X	Y
1	285340.99	1214666.11
2	285339.19	1214664.38
3	285336.41	1214667.26
4	285338.25	1214669.03
1	285340.99	1214666.11



Масштаб 1:500

Условные обозначения

	Характерная точка границы ЗОУИТ
	Надписи номеров характерных точек границы ЗОУИТ
	Образуемая граница ЗОУИТ
	Часть границы, сведения ЕГРН о которой позволяют однозначно определить ее положение на местности
	Надписи кадастрового номера земельного участка
	Ось газопровода
	Граница кадастрового квартала
	Обозначение кадастрового квартала

## Приложение № 6

к приказу департамента  
имущественных и земельных  
отношений  
Костромской области  
от «\_\_» \_\_\_\_\_ 2026 года № \_\_\_\_ -од

## СВЕДЕНИЯ









о границах охранной зоны сооружения трубопроводного транспорта,  
имеющего местоположение: Российская Федерация, Костромская область,  
м.р-н Костромской, с.п. Бакшеевское, д. Дербино, д. 44

Обозначение характерных точек границ	Координаты, м	
	X	Y
1	286430.28	1204948.48
2	286430.28	1204948.42
3	286431.23	1204948.42
4	286431.23	1204944.42
5	286430.28	1204944.42
6	286430.21	1204915.92
7	286426.21	1204915.92
8	286426.28	1204946.41
9	286426.28	1204948.48
1	286430.28	1204948.48



Масштаб 1:500

Условные обозначения

	Характерная точка границы ЗОУИТ
	Надписи номеров характерных точек границы ЗОУИТ
	Образуемая граница ЗОУИТ
	Часть границы, сведения ЕГРН о которой позволяют однозначно определить ее положение на местности
	Надписи кадастрового номера земельного участка
	Ось газопровода
	Граница кадастрового квартала
	Обозначение кадастрового квартала

## Приложение № 7

к приказу департамента  
имущественных и земельных  
отношений  
Костромской области  
от «\_\_» \_\_\_\_\_ 2026 года № \_\_\_\_ -од

## СВЕДЕНИЯ









о границах охранной зоны сооружения трубопроводного транспорта,  
имеющего местоположение: Российская Федерация, Костромская область,  
г.о. город Кострома, г. Кострома, мкр Любавино, д. 26

Обозначение характерных точек границ	Координаты, м	
	X	Y
1	297884.08	1210915.62
2	297856.20	1210914.58
3	297856.23	1210913.62
4	297852.23	1210913.42
5	297852.20	1210914.42
6	297852.14	1210914.42
7	297851.98	1210918.42
8	297854.05	1210918.50
9	297883.94	1210919.62
1	297884.08	1210915.62



Масштаб 1:700

Условные обозначения

	Характерная точка границы ЗОУИТ
	Надписи номеров характерных точек границы ЗОУИТ
	Образуемая граница ЗОУИТ
	Часть границы, сведения ЕГРН о которой позволяют однозначно определить ее положение на местности
	Надписи кадастрового номера земельного участка
	Ось газопровода
	Граница кадастрового квартала
	Обозначение кадастрового квартала

## Приложение № 8

к приказу департамента  
имущественных и земельных  
отношений  
Костромской области  
от «\_\_» \_\_\_\_\_ 2026 года № \_\_\_\_ -од

## СВЕДЕНИЯ









о границах охранной зоны сооружения трубопроводного транспорта,  
имеющего местоположение: Российская Федерация, Костромская область,  
г.о. город Кострома, г. Кострома, мкр Любавино, д. 30

Обозначение характерных точек границ	Координаты, м	
	X	Y
1	297900.48	1210920.03
2	297900.48	1210918.01
3	297900.53	1210901.12
4	297900.53	1210901.11
5	297900.26	1210900.11
6	297899.53	1210899.38
7	297898.55	1210899.11
8	297897.19	1210899.10
9	297897.22	1210895.42
10	297893.22	1210895.41
11	297893.18	1210901.08
12	297893.45	1210902.08
13	297894.18	1210902.81
14	297895.16	1210903.08
15	297896.52	1210903.09
16	297896.49	1210915.97
17	297888.19	1210915.78
18	297888.21	1210915.30
19	297884.21	1210915.16
20	297884.19	1210915.70
21	297884.14	1210915.70
22	297884.06	1210919.70
23	297886.08	1210919.74
24	297896.48	1210919.97
25	297896.48	1210920.03
1	297900.48	1210920.03



Масштаб 1:700

Условные обозначения

	Характерная точка границы ЗОУИТ
	Надписи номеров характерных точек границы ЗОУИТ
	Образуемая граница ЗОУИТ
	Часть границы, сведения ЕГРН о которой позволяют однозначно определить ее положение на местности
	Надписи кадастрового номера земельного участка
	Ось газопровода
	Граница кадастрового квартала
	Обозначение кадастрового квартала

## Приложение № 9

к приказу департамента  
имущественных и земельных  
отношений  
Костромской области  
от «\_\_» \_\_\_\_\_ 2026 года № \_\_\_\_ -од

## СВЕДЕНИЯ









о границах охранной зоны сооружения трубопроводного транспорта,  
имеющего местоположение: Российская Федерация, Костромская область,  
г.о. город Кострома, г. Кострома, мкр Любавино, д. 18

Обозначение характерных точек границ	Координаты, м	
	X	Y
1	297839.39	1210913.83
2	297811.69	1210912.98
3	297811.69	1210911.30
4	297807.69	1210911.19
5	297807.69	1210912.85
6	297807.62	1210912.85
7	297807.48	1210916.85
8	297809.62	1210916.92
9	297839.27	1210917.83
1	297839.39	1210913.83



Масштаб 1:500

Условные обозначения

	Характерная точка границы ЗОУИТ
	Надписи номеров характерных точек границы ЗОУИТ
	Образуемая граница ЗОУИТ
	Часть границы, сведения ЕГРН о которой позволяют однозначно определить ее положение на местности
	Надписи кадастрового номера земельного участка
	Ось газопровода
	Граница кадастрового квартала
	Обозначение кадастрового квартала

## Приложение № 10

к приказу департамента  
имущественных и земельных  
отношений  
Костромской области  
от «\_\_» \_\_\_\_\_ 2026 года № \_\_\_\_ -од

## СВЕДЕНИЯ









о границах охранной зоны сооружения трубопроводного транспорта,  
имеющего местоположение: Российская Федерация, Костромская область,  
г.о. город Кострома, г. Кострома, мкр Любавино, д. 22, земельный участок  
с кадастровым номером 44:27:030101:4430

Обозначение характерных точек границ	Координаты, м	
	X	Y
1	297852.15	1210914.42
2	297843.14	1210914.00
3	297843.19	1210913.00
4	297839.19	1210912.82
5	297838.98	1210917.82
6	297851.97	1210918.42
1	297852.15	1210914.42



Масштаб 1:500

Условные обозначения

	Характерная точка границы ЗОУИТ
	Надписи номеров характерных точек границы ЗОУИТ
	Образуемая граница ЗОУИТ
	Часть границы, сведения ЕГРН о которой позволяют однозначно определить ее положение на местности
	Надписи кадастрового номера земельного участка
	Ось газопровода
	Граница кадастрового квартала
	Обозначение кадастрового квартала

## Приложение № 11

к приказу департамента  
имущественных и земельных  
отношений  
Костромской области  
от «\_\_» \_\_\_\_\_ 2026 года № \_\_\_\_ -од

## СВЕДЕНИЯ









о границах охранной зоны сооружения трубопроводного транспорта,  
имеющего местоположение: Российская Федерация, Костромская область,  
г.о. город Кострома, г. Кострома, ул. Шагова, д. 29

Обозначение характерных точек границ	Координаты, м	
	X	Y
1	291104.33	1213599.67
2	291110.16	1213597.85
3	291108.96	1213594.03
4	291103.13	1213595.85
1	291104.33	1213599.67



Масштаб 1:500

Условные обозначения

	Характерная точка границы ЗОУИТ
	Надписи номеров характерных точек границы ЗОУИТ
	Образуемая граница ЗОУИТ
	Часть границы, сведения ЕГРН о которой позволяют однозначно определить ее положение на местности
	Надписи кадастрового номера земельного участка
	Ось газопровода
	Граница кадастрового квартала
	Обозначение кадастрового квартала

## Приложение № 12

к приказу департамента  
имущественных и земельных  
отношений  
Костромской области  
от «\_\_» \_\_\_\_\_ 2026 года № \_\_\_\_ -од

## СВЕДЕНИЯ









о границах охранной зоны сооружения трубопроводного транспорта,  
имеющего местоположение: Российская Федерация, Костромская область,  
г.о. город Кострома, г. Кострома, пр-д 2-й Журавлиный, д. 11  
(кадастровый номер земельного участка 44:27:030101:4810)

Обозначение характерных точек границ	Координаты, м	
	X	Y
1	297346.88	1211173.37
2	297346.87	1211169.87
3	297342.87	1211169.89
4	297342.88	1211173.39
1	297346.88	1211173.37



Масштаб 1:500

Условные обозначения

	Характерная точка границы ЗОУИТ
	Надписи номеров характерных точек границы ЗОУИТ
	Образуемая граница ЗОУИТ
	Часть границы, сведения ЕГРН о которой позволяют однозначно определить ее положение на местности
	Надписи кадастрового номера земельного участка
	Ось газопровода
	Граница кадастрового квартала
	Обозначение кадастрового квартала

## Приложение № 13

к приказу департамента  
имущественных и земельных  
отношений  
Костромской области  
от «\_\_» \_\_\_\_\_ 2026 года № \_\_\_\_ -од

## СВЕДЕНИЯ









о границах охранной зоны сооружения трубопроводного транспорта,  
имеющего местоположение: Российская Федерация, Костромская область,  
м.р-н Костромской, с.п. Бакшеевское, д. Дербино, д. 43

Обозначение характерных точек границ	Координаты, м	
	X	Y
1	286430.77	1204975.83
2	286430.77	1204975.77
3	286431.44	1204975.77
4	286431.42	1204971.77
5	286430.77	1204971.77
6	286430.71	1204948.45
7	286426.71	1204948.45
8	286426.77	1204975.83
1	286430.77	1204975.83



Масштаб 1:500

Условные обозначения

	Характерная точка границы ЗОУИТ
	Надписи номеров характерных точек границы ЗОУИТ
	Образуемая граница ЗОУИТ
	Часть границы, сведения ЕГРН о которой позволяют однозначно определить ее положение на местности
	Надписи кадастрового номера земельного участка
	Ось газопровода
	Граница кадастрового квартала
	Обозначение кадастрового квартала

## Приложение № 14

к приказу департамента  
имущественных и земельных  
отношений  
Костромской области  
от «\_\_» \_\_\_\_\_ 2026 года № \_\_\_\_-од

## СВЕДЕНИЯ









о границах охранной зоны сооружения трубопроводного транспорта,  
имеющего местоположение: Российская Федерация, Костромская область,  
Костромской р-н, п. Апраксино, дом в 190 м на северо-запад  
от ОМЗ № 031

Обозначение характерных точек границ	Координаты, м	
	X	Y
1	299468.70	1217293.91
2	299465.33	1217292.00
3	299463.37	1217295.48
4	299466.59	1217297.30
1	299468.70	1217293.91



Масштаб 1:500

Условные обозначения

	Характерная точка границы ЗОУИТ
	Надписи номеров характерных точек границы ЗОУИТ
	Образуемая граница ЗОУИТ
	Часть границы, сведения ЕГРН о которой позволяют однозначно определить ее положение на местности
	Надписи кадастрового номера земельного участка
	Ось газопровода
	Граница кадастрового квартала
	Обозначение кадастрового квартала

## Приложение № 15

к приказу департамента  
имущественных и земельных  
отношений  
Костромской области  
от «\_\_» \_\_\_\_\_ 2026 года № \_\_\_\_ -од

## СВЕДЕНИЯ









о границах охранной зоны сооружения трубопроводного транспорта,  
имеющего местоположение: Российская Федерация, Костромская область,  
м.р-н Костромской, с.п. Бакшеевское, д. Коряково, ул. Лесная, д. 26

Обозначение характерных точек границ	Координаты, м	
	X	Y
1	287265.78	1205054.24
2	287265.50	1205041.75
3	287261.48	1205041.49
4	287261.78	1205054.34
1	287265.78	1205054.24



Масштаб 1:500

#### Условные обозначения

	Характерная точка границы ЗОУИТ
	Надписи номеров характерных точек границы ЗОУИТ
	Образуемая граница ЗОУИТ
	Часть границы, сведения ЕГРН о которой позволяют однозначно определить ее положение на местности
	Надписи кадастрового номера земельного участка
	Ось газопровода
	Граница кадастрового квартала
	Обозначение кадастрового квартала

## Приложение № 16

к приказу департамента  
имущественных и земельных  
отношений  
Костромской области  
от «\_\_» \_\_\_\_\_ 2026 года № \_\_\_\_ -од

## СВЕДЕНИЯ









о границах охранной зоны сооружения трубопроводного транспорта,  
имеющего местоположение: Российская Федерация, Костромская область,  
м.р-н Костромской, с.п. Самсоновское, д. Дьяконово, ул. Лесная, дом без  
номера (в 105 м на юго-запад от д. 5)

Обозначение характерных точек границ	Координаты, м	
	X	Y
1	276392.88	1213693.06
2	276400.82	1213689.89
3	276399.34	1213686.17
4	276391.40	1213689.34
1	276392.88	1213693.06



Масштаб 1:500

Условные обозначения

	Характерная точка границы ЗОУИТ
	Надписи номеров характерных точек границы ЗОУИТ
	Образуемая граница ЗОУИТ
	Часть границы, сведения ЕГРН о которой позволяют однозначно определить ее положение на местности
	Надписи кадастрового номера земельного участка
	Ось газопровода
	Граница кадастрового квартала
	Обозначение кадастрового квартала

## Приложение № 17

к приказу департамента  
имущественных и земельных  
отношений  
Костромской области  
от «\_\_» \_\_\_\_\_ 2026 года № \_\_\_\_-од

## СВЕДЕНИЯ









о границах охранной зоны сооружения трубопроводного транспорта,  
имеющего местоположение: Российская Федерация, Костромская область,  
м.р-н Костромской, с.п. Апраксинское, п. Апраксино, ул. Скворцова,  
в 80 м на юг от д. 30

Обозначение характерных точек границ	Координаты, м	
	X	Y
1	298710.97	1216538.58
2	298706.62	1216538.56
3	298701.71	1216538.29
4	298701.49	1216542.29
5	298706.45	1216542.56
6	298710.95	1216542.58
1	298710.97	1216538.58



Масштаб 1:500

Условные обозначения

	Характерная точка границы ЗОУИТ
	Надписи номеров характерных точек границы ЗОУИТ
	Образуемая граница ЗОУИТ
	Часть границы, сведения ЕГРН о которой позволяют однозначно определить ее положение на местности
	Надписи кадастрового номера земельного участка
	Ось газопровода
	Граница кадастрового квартала
	Обозначение кадастрового квартала

## Приложение № 18

к приказу департамента  
имущественных и земельных  
отношений  
Костромской области  
от «\_\_» \_\_\_\_\_ 2026 года № \_\_\_\_ -од

## СВЕДЕНИЯ









о границах охранной зоны сооружения трубопроводного транспорта,  
имеющего местоположение: Российская Федерация, Костромская область,  
Костромской р-н, д. Горбовщина, д. б/н в 20 м на северо-восток от д. 9  
(кад. №44:07:051301:16)

Обозначение характерных точек границ	Координаты, м	
	X	Y
1	307166.88	1231509.65
2	307164.81	1231508.55
3	307162.97	1231512.11
4	307164.63	1231512.98
1	307166.88	1231509.65



Масштаб 1:500

Условные обозначения

	Характерная точка границы ЗОУИТ
	Надписи номеров характерных точек границы ЗОУИТ
	Образуемая граница ЗОУИТ
	Часть границы, сведения ЕГРН о которой позволяют однозначно определить ее положение на местности
	Надписи кадастрового номера земельного участка
	Ось газопровода
	Граница кадастрового квартала
	Обозначение кадастрового квартала

## ПОЯСНИТЕЛЬНАЯ ЗАПИСКА

к проекту приказа департамента имущественных и земельных отношений  
Костромской области «Об установлении охранных зон газопроводов  
газораспределительных сетей»

### **1. Обоснование необходимости принятия проекта правового акта.**

Проект приказа департамента имущественных и земельных отношений Костромской области «Об установлении охранных зон газопроводов газораспределительных сетей» (далее – проект приказа) разработан в соответствии с подпунктом 1 пункта 2 статьи 56, статьями 105, 106 Земельного кодекса Российской Федерации, постановлением Правительства Российской Федерации от 20 ноября 2000 года № 878 «Об утверждении Правил охраны газораспределительных сетей», Законом Костромской области от 18 июля 2002 года № 68-ЗКО «О разграничении полномочий между органами государственной власти Костромской области в сфере регулирования земельных отношений», постановлением губернатора Костромской области от 29 мая 2015 года № 96 «О департаменте имущественных и земельных отношений Костромской области», на основании обращения ООО «Газпром газораспределение Кострома».

### **2. Общая характеристика проекта правового акта.**

Проект приказа подготовлен на основании представленных графических описаний местоположения границ зон с особыми условиями использования территории и устанавливает охранные зоны для существующих объектов газоснабжения, находящихся в собственности ООО «Газпром газораспределение Кострома», согласно приложенному к обращению перечню.

### **3. Возможные последствия принятия проекта правового акта.**

Принятие данного проекта приказа накладывает ограничения (обременения) на расположенные в охранных зонах газопроводов газораспределительных сетей земельные участки в соответствии с Правилами охраны газораспределительных сетей, утвержденными постановлением Правительства Российской Федерации от 20 ноября 2000 года № 878 «Об утверждении Правил охраны газораспределительных сетей».

### **4. Финансово-экономическое обоснование проекта правового акта.**

Принятие проекта приказа не потребует дополнительных расходов средств областного бюджета.

### **5. Информация о проведении оценки регулирующего воздействия проекта правового акта и её результатах, а также о проведении или непроведении общественного обсуждения.**

В соответствии с пунктами 6, 8 Положения о порядке проведения оценки регулирующего воздействия проектов нормативных правовых актов Костромской области, утвержденного постановлением администрации

Костромской области от 15 ноября 2016 года № 444-а «Об утверждении положения о порядке проведения оценки регулирующего воздействия проектов нормативных правовых актов Костромской области и порядка проведения публичных консультаций в отношении проекта нормативного правового акта Костромской области», проект приказа не подлежит оценке регулирующего воздействия.

Согласно пункту 5.1 части 2 статьи 13.1 Закона Костромской области от 11.01.2007 № 106-4-ЗКО «О нормативных правовых актах Костромской области» общественное обсуждение проекта приказа не проводится.

**6. Информация о целесообразности разработки и принятия правовых актов, необходимых для реализации предлагаемых решений, внесения изменений, приостановления, признания утратившими силу правовых актов в связи с принятием проекта правового акта.**

Принятие проекта приказа не требует принятия, изменения и признания утратившими силу иных правовых актов Костромской области.

Директор департамента

Н.А. Сентемова